

1. Общие сведения

Проект межевания территории для размещения распределительного газопровода низкого давления в х. Новопеховском- Первом по ул. Волкова, ул. Песчаной разработан на основании заявления заказчика - Ванновского с/п , в соответствии с заданием на проектирование, требованиями СП 42.13330.2011(СНиП 2.07.01-89*). "Градостроительство. Планировка и застройка городских и сельских поселений".

Работа над проектом межевания велась в тесном взаимодействии с органами местного самоуправления и организациями коммунального комплекса, предоставляющими услуги на территории муниципального образования.

Перечень материалов, использованных при разработке проекта:

- справка о топографо-геодезической и инженерно-геологической изученности участка;
- топографическая съемка земельного участка и прилегающей территории;
- опорный план Ванновского сельского поселения Тбилисского р-на;
- проект планировки территории для распределительного газопровода низкого давления в х. Новопеховском- Первом по ул. Волкова, ул. Песчаной.

Рассматриваемая в проекте межевания территория находится в центральной части х. Новопеховского, проходит по ул. Волкова, ул. Песчаной. Данные участки принадлежат Администрации Ванновского сельского поселения Тбилисского района, участки с кадастровыми номерами: 23:29:0501003:28, 23:29:0501003:30, 23:29:0501003:10, 23:29:0501003:5, по ул. Волкова, 23:29:0501003:9, 23:29:0501003:16 по ул. Песчаной находятся в частной собственности.

Площадь отводимых участков - 23 382.00 м. кв. Земельные участки, в основном, относятся к землям общего пользования, расположенным на территории Ванновского сельского поселения Тбилисского р-на. Категория земельных участков согласно кадастровому плану: земли населенных пунктов. Согласно карте градостроительного зонирования отводимые земельные участки находятся в зоне Ж 1Б на территории общего пользования, и территории, занятой линейными объектами и объектами инженерно-транспортной инфраструктуры, на участках в границах населенных пунктов.

В настоящее время рассматриваемые участки представляют собой свободную территорию. На формируемых участках не располагаются объекты культурного наследия, которые включены в государственный список памятников истории и культуры и стоят на государственной охране согласно действующему законодательству.

Взам. инв. №

Подп. и дата


Инв. № подл.

						ПМ 59п-19/07-16 - ПЗ			
Изм.	Кол.уч.	Лист	№ док	Подпись	Дата				
Директор		Якунин				Пояснительная записка	Стадия	Лист	Листов
ГИП		Бородинова					П	1	2
Разработала		Белянкин					ГРАДОСТРОИТЕЛЬНЫЙ ЦЕНТР ТБИЛИССКОГО РАЙОНА		



Ширина отводимого земельного участка - 4м. (2м от оси газопровода), принята согласно требованиям СП 42.13330.2011. Общая протяженность проектируемого газопровода - 5845.50 м.

Ведомость рабочих чертежей основного комплекта.													
Лист		Наименование								Примечание			
1ПМ		Общие данные.											
2ПМ		Проект межевания территории.											
3ПМ		Проект межевания территории.											
4ПМ		Проект межевания территории.											
5ПМ		Проект межевания территории.											
6ПМ		Проект межевания территории.											
7ПМ		Проект межевания территории.											
8ПМ		Сведения о частях границ выделяемых земельных участков											
9ПМ		Сведения о частях границ выделяемых земельных участков											
10ПМ		Сведения о характерных точках выделяемых земельных участков.											
11ПМ		Сведения о характерных точках выделяемых земельных участков и об образуемых земельных участков.											
Ведомость спецификаций.													
Лист		Наименование								Примечание			
8ПМ		Сведения о частях границ выделяемых земельных участков											
9ПМ		Сведения о частях границ выделяемых земельных участков											
10ПМ		Сведения о характерных точках выделяемых земельных участков.											
11ПМ		Сведения о характерных точках выделяемых земельных участков и об образуемых земельных участках.											
Взам. инв. №													
Подп. и дата													
Инв. № подл.													
		Заказчик: Администрация Ванновского с/п											
		ПМ 59п-19/07-16											
		Изм.	Кол.	Лист	Док.	Подпись	Дата	Проект планировки и межевания территории для размещения распределительного газопровода низкого давления по ул. Волкова, ул. Песчаной в х. Новопеховский - Первый Тбилисского района.			Стадия	Лист	Листов
		Директор		Якунин							П	1	11
		ГИП		Бородинова									
		Разработал		Белянкин									
								Проект межевания. Общие данные			Градостроительный центр Тбилисского района		

Проект межевания территории.
М 1: 1000




						Заказчик: Администрация Ванновского с/п			
						ПМ 59п-19/07-16			
Изм.	Кол.	Лист	Док.	Подпись	Дата	Проект планировки и межевания территории для размещения распределительного газопровода низкого давления по ул. Волкова, ул. Песчаной в х. Новопеховский - Первый Тбилисского района.	Стадия	Лист	Листов
Директор		Якунин					П	2	11
ГИП		Бородинова							
Разработал		Белянкин				Проект межевания территории	Градостроительный центр Тбилисского района		



Условные обозначения:

- Красная линия.
- Границы существующих и смежных земельных участков.
- Граница земельного участка, отводимого для размещения проектируемого газопровода высокого давления.
- Характерная точка выделяемого земельного участка.
- Кадастровые номера смежных земельных участков

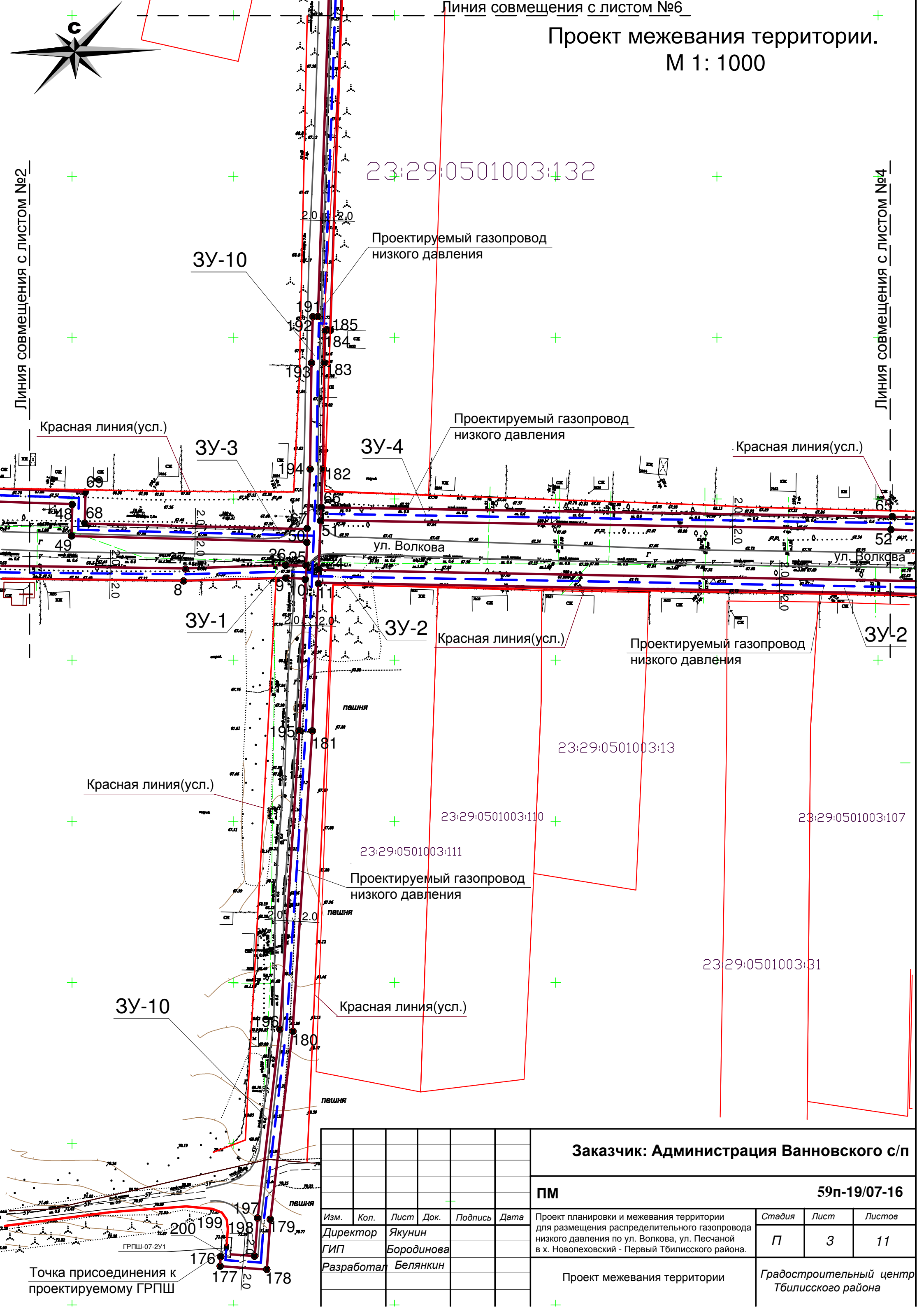
Взам. инв. №	
Подл. и дата	
Инв. № подл.	



Проект межевания территории.
М 1: 1000


Линия совмещения с листом №2

Линия совмещения с листом №4



Точка присоединения к проектируемому ГРПШ


						Заказчик: Администрация Ванновского с/п			
						ПМ 59п-19/07-16			
Изм.	Кол.	Лист	Док.	Подпись	Дата	Проект планировки и межевания территории для размещения распределительного газопровода низкого давления по ул. Волкова, ул. Песчаной в х. Новопеховский - Первый Тбилисского района.	Стадия	Лист	Листов
Директор		Якунин					П	3	11
ГИП		Бородинова							
Разработал		Белянкин				Проект межевания территории	Градостроительный центр Тбилисского района		



Линия совмещения с листом №7 1

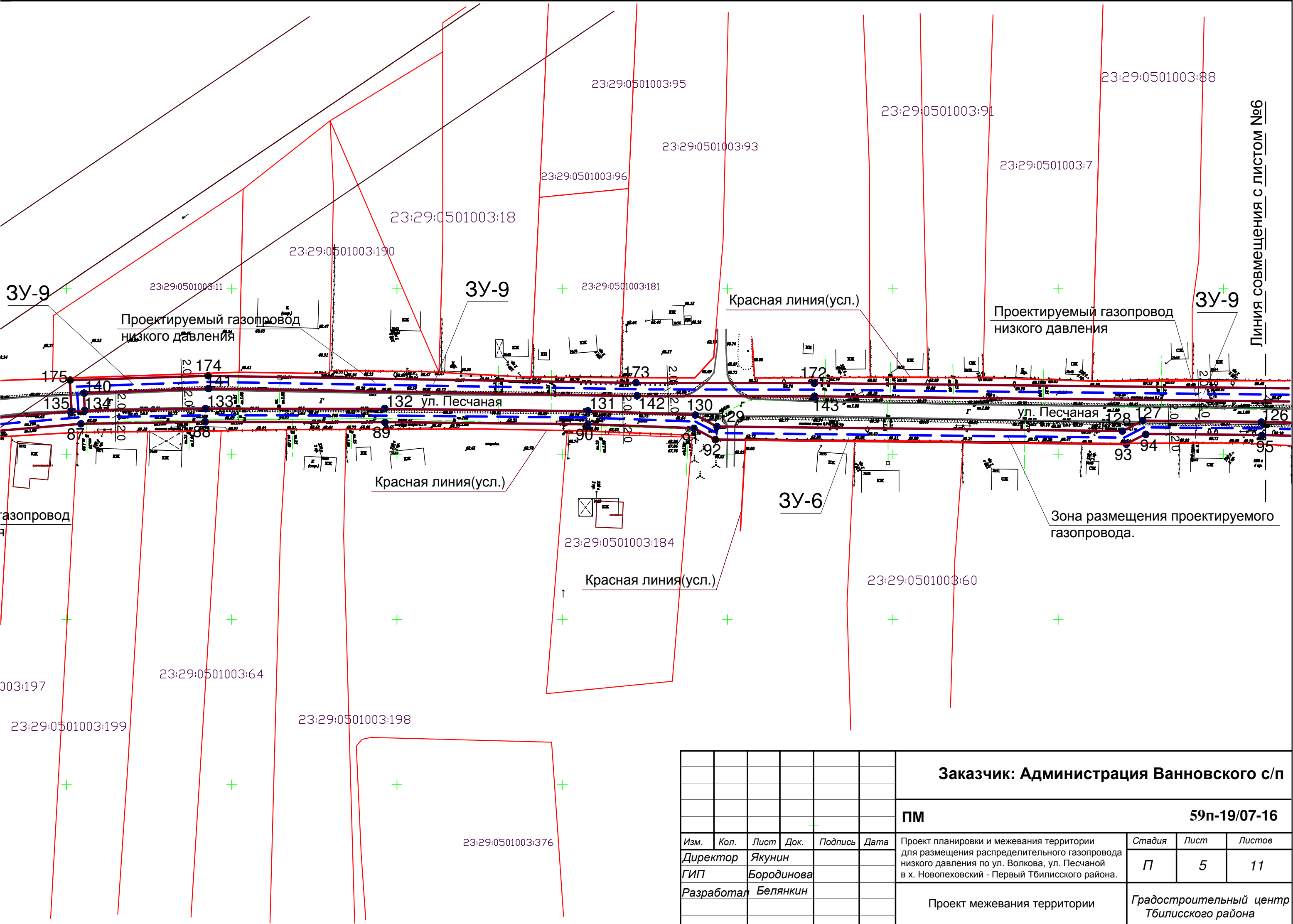
Проект межевания территории.
М 1: 1000

Линия совмещения с листом №3




Взам. инв. №
Подл. и дата
Инв. № подл.

						Заказчик: Администрация Ванновского с/п			
						ПМ 59п-19/07-16			
Изм.	Кол.	Лист	Док.	Подпись	Дата	Проект планировки и межевания территории для размещения распределительного газопровода низкого давления по ул. Волкова, ул. Песчаной в х. Новопеховский - Первый Тбилисского района.	Стадия	Лист	Листов
Директор	Якунин						П	4	11
ГИП	Бородинова								
Разработал	Белянкин					Проект межевания территории	Градостроительный центр Тбилисского района		

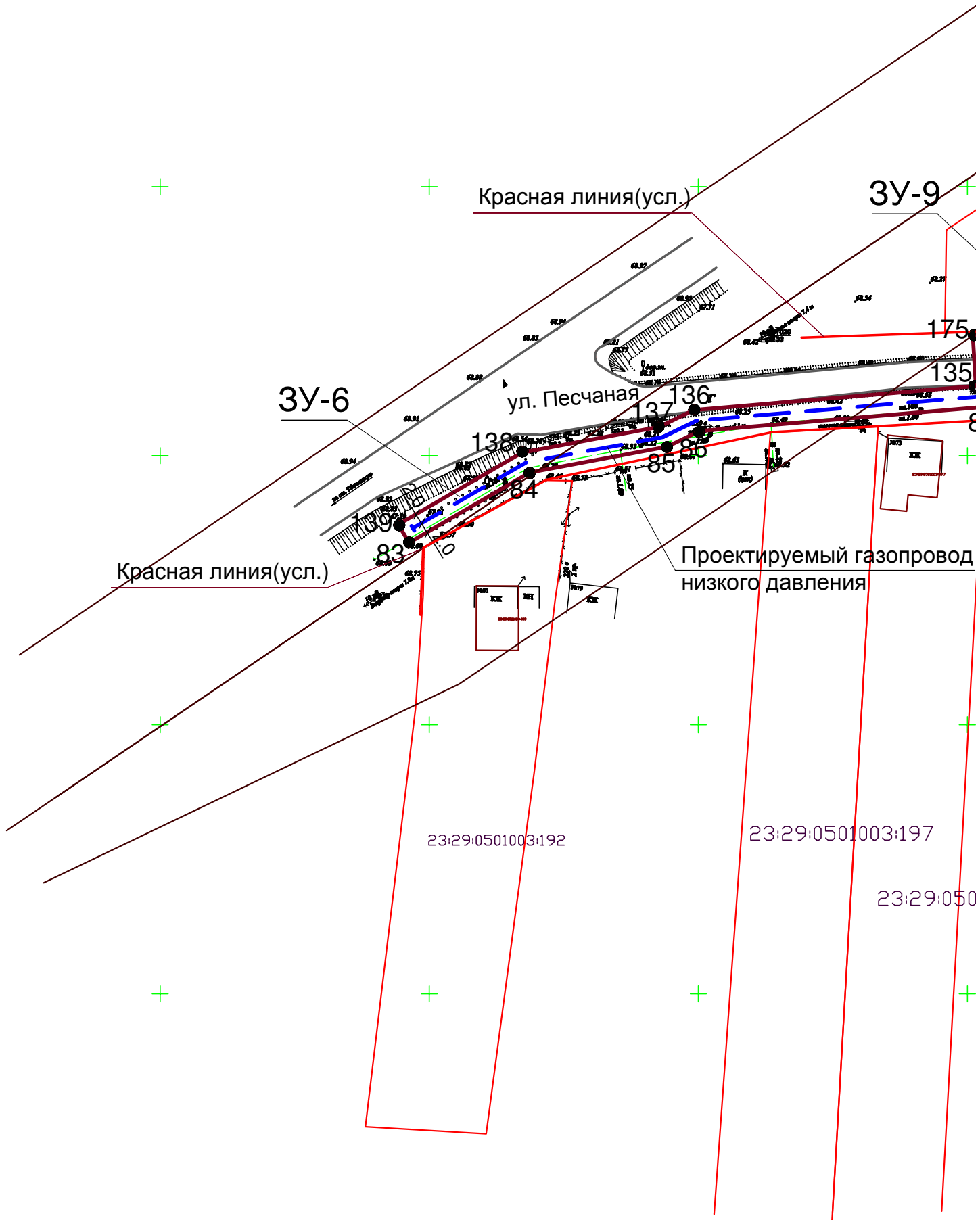


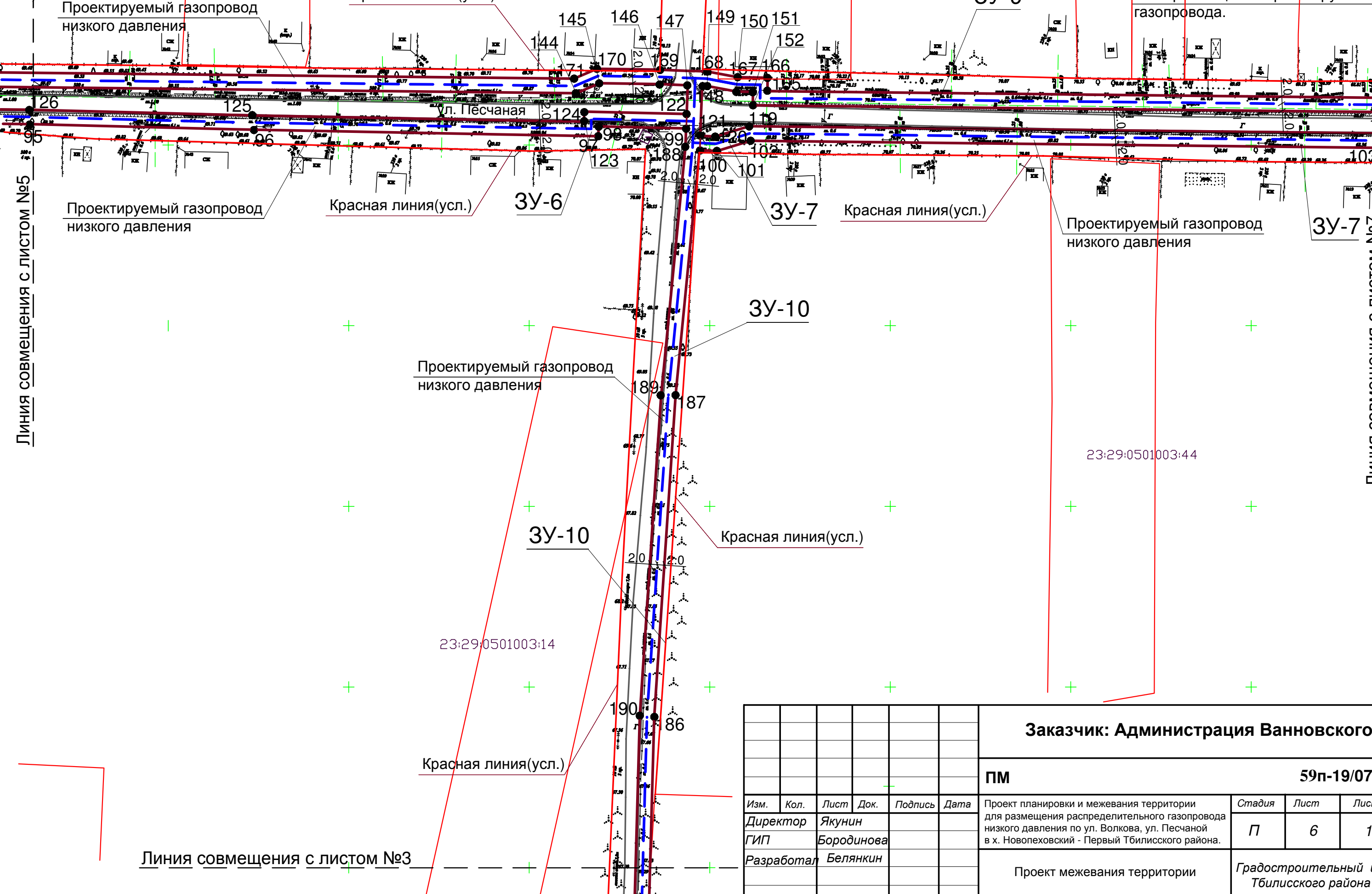
Линия совмещения с листом №6

						Заказчик: Администрация Ванновского с/п			
						ПМ 59п-19/07-16			
Изм.	Кол.	Лист	Док.	Подпись	Дата	Проект планировки и межевания территории для размещения распределительного газопровода низкого давления по ул. Волкова, ул. Песчаной в х. Новопеховский - Первый Тбилисского района.	Стадия	Лист	Листов
Директор		Якунин					П	5	11
ГИП		Бородинова							
Разработал		Белянкин				Проект межевания территории		Градостроительный центр Тбилисского района	



Проект межевания территории. М 1: 1000





M 1: 1000

23:29:0501003:448

3y-9

Зона размещения проектируемого газопровода.

Проектируемый газопровод низкого давления

Красная линия(усл.)

ул. Песчаная

Проектируемый газопровод низкого давления

Красная линия(усл.)

3Y-6/

3y-7

Красная линия(усл.)

Проектируемый газопровод низкого давления

3Y-7 9

Проектируемый газопровод низкого давления

3Y-10

Красная линия(усл.)

3Y-10

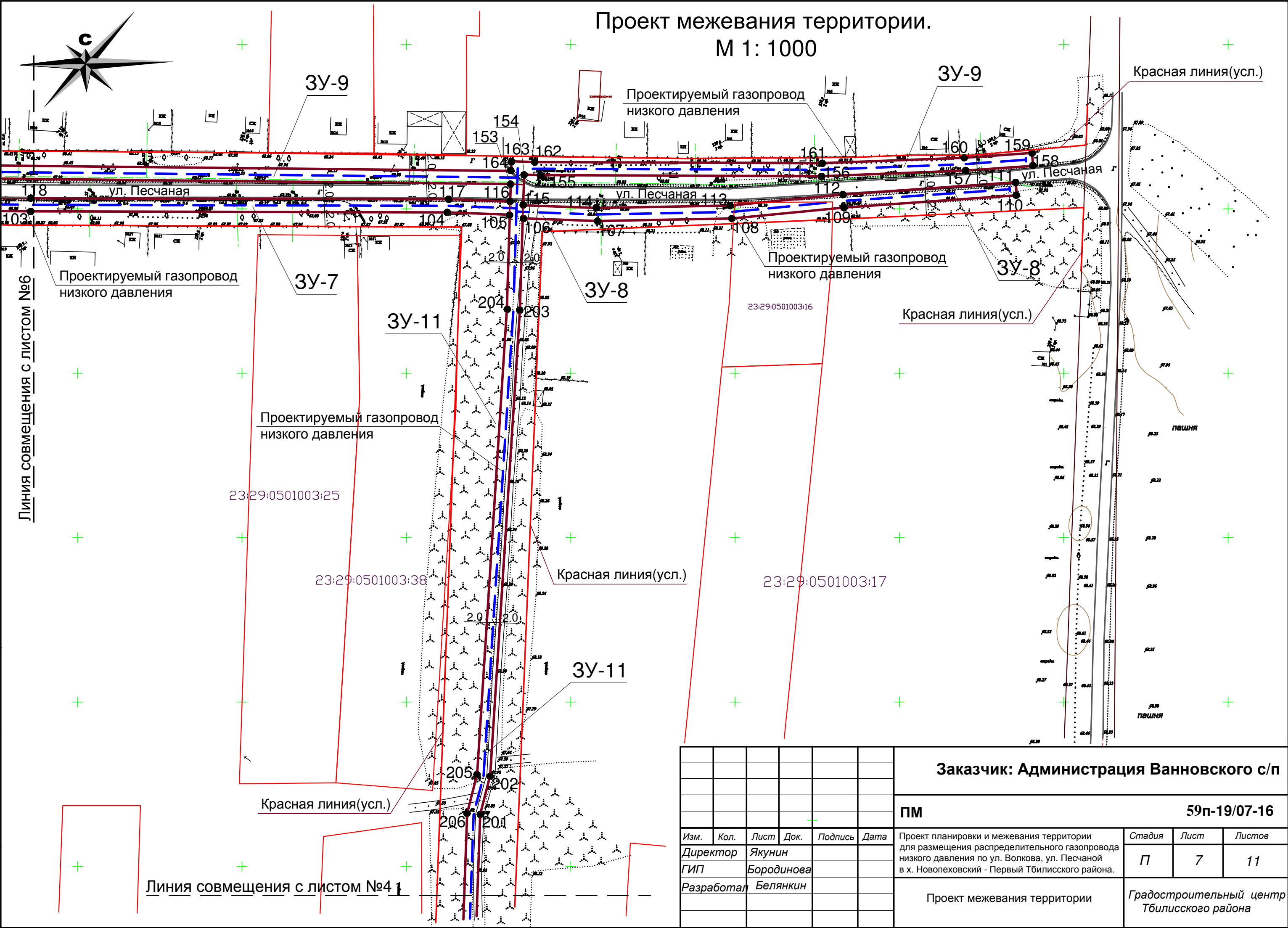
23:29:0501003:14

Красная линия(усл.)

Линия совмещения с листом №3

						Заказчик: Администрация Ванновского с/п			
						ПМ 59п-19/07-16			
Изм.	Кол.	Лист	Док.	Подпись	Дата	Проект планировки и межевания территории для размещения распределительного газопровода низкого давления по ул. Волкова, ул. Песчаной в х. Новопеховский - Первый Тбилисского района.	Стадия	Лист	Листов
Директор		Якунин					П	6	11
ГИП		Бородинова							
Разработал		Белянкин				Проект межевания территории	Градостроительный центр Тбилисского района		

Взам. инв. №	
Подп. и дата	
Инв. № подл.	



						Заказчик: Администрация Ванновского с/п			
						ПМ 59п-19/07-16			
Изм.	Кол.	Лист	Док.	Подпись	Дата	Проект планировки и межевания территории для размещения распределительного газопровода низкого давления по ул. Волкова, ул. Песчаной в х. Новопеховский - Первый Тбилисского района.	Стадия	Лист	Листов
Директор		Якунин					П	7	11
ГИП		Бородинова							
Разработал		Белянкин				Проект межевания территории		Градостроительный центр Тбилисского района	

СВЕДЕНИЯ О ЧАСТЯХ ГРАНИЦ ВЫДЕЛЯЕМЫХ ЗЕМЕЛЬНЫХ УЧАСТКОВ

Обозначение части границ		Горизонтальное положение, м	Обозначение части границ		Горизонтальное положение, м	Обозначение части границ		Горизонтальное положение, м		Обозначение части границ		Горизонтальное положение, м																																																																																																		
от т.	до т.		от т.	до т.		от т.	до т.			от т.	до т.																																																																																																			
82	1	13.93	47	48	187.38	94	95	35.06		131	132	61.44																																																																																																		
1	2	59.97	48	49	9.90	95	96	62.14		132	133	54.21																																																																																																		
2	3	88.03	49	50	73.02	96	97	95.44		133	134	36.53																																																																																																		
3	4	31.28	50	51	7.93	97	98	2.76		134	135	4.00																																																																																																		
4	5	277.96	51	52	176.90	98	99	24.28		135	136	52.54																																																																																																		
5	6	52.75	52	53	150.96	99	100	7.08		136	137	7.18																																																																																																		
6	7	100.01	53	54	5.83	100	101	4.87		137	138	25.94																																																																																																		
7	8	79.05	54	55	1.21	101	102	9.76		138	139	26.67																																																																																																		
8	9	31.57	55	56	4.12	102	103	174.37		134	140	5.36																																																																																																		
9	10	6.26	56	57	80.57	103	104	126.75		140	141	37.74																																																																																																		
10	11	4.13	57	58	95.26	104	105	19.04		141	142	129.65																																																																																																		
11	12	268.85	58	59	4.00	105	106	4.11		142	143	53.70																																																																																																		
12	13	174.81	59	60	95.27	106	107	22.75		143	144	286.71																																																																																																		
13	14	54.72	60	61	80.48	107	108	40.82		144	145	7.00																																																																																																		
14	15	9.51	61	62	4.14	108	109	34.30		145	146	16.60																																																																																																		
15	16	7.98	62	63	1.82	109	110	52.66		146	147	7.80																																																																																																		
16	17	4.00	63	64	6.01	110	111	4.00		147	148	4.00																																																																																																		
17	18	8.38	64	65	150.03	111	112	52.77		148	149	1.33																																																																																																		
18	19	9.49	65	66	177.15	112	113	34.42		149	150	8.39																																																																																																		
19	20	54.33	66	67	7.95	113	114	40.75		150	151	4.51																																																																																																		
20	21	104.51	67	68	69.11	114	115	22.27		151	152	3.70																																																																																																		
21	22	4.00	68	69	9.89	115	116	4.09		152	153	319.81																																																																																																		
22	23	66.55	69	70	191.46	116	117	18.76		153	154	5.00																																																																																																		
23	24	268.58	70	71	41.77	117	118	127.11		154	155	5.07																																																																																																		
24	25	4.04	71	72	7.42	118	119	174.78		155	156	85.45																																																																																																		
25	26	6.28	72	73	94.50	119	120	9.70		156	157	43.84																																																																																																		
26	27	31.10	73	74	97.77	120	121	4.26		157	158	20.53																																																																																																		
27	28	79.68	74	75	55.61	121	122	7.14		158	159	4.00																																																																																																		
28	29	100.17	75	76	3.42	122	123	28.39		159	160	20.70																																																																																																		
29	30	52.39	76	77	12.53	123	124	2.78		160	161	43.18																																																																																																		
30	31	277.76	77	78	4.25	124	125	91.93		161	162	87.50																																																																																																		
31	32	31.34	78	79	6.45	125	126	61.81		162	163	7.06																																																																																																		
32	33	88.49	79	80	31.42	126	127	35.89		163	164	2.97																																																																																																		
33	34	55.16	80	81	91.50	127	128	6.82		164	165	315.88																																																																																																		
34	35	6.05	81	82	29.96	128	129	122.58		165	166	3.69																																																																																																		
35	36	26.45	139	83	4.00	129	130	7.39		166	167	8.34																																																																																																		
36	37	91.16	83	84	25.97	130	131	32.43		167	168	8.44																																																																																																		
37	38	31.94	84	85	25.88	<table><tr><td></td><td></td><td></td><td></td><td></td><td></td><td colspan="7">Заказчик: Администрация Ванновского с</td></tr><tr><td></td><td></td><td></td><td></td><td></td><td></td><td colspan="7" rowspan="4">ПМ59п-19/07-1</td></tr><tr><td></td><td></td><td></td><td></td><td></td><td></td></tr><tr><td></td><td></td><td></td><td></td><td></td><td></td></tr><tr><td></td><td></td><td></td><td></td><td></td><td></td></tr><tr><td>Изм.</td><td>Кол.</td><td>Лист</td><td>Док.</td><td>Подпись</td><td>Дата</td><td colspan="4" rowspan="3">Проект планировки и межевания территории для размещения распределительного газопровода низкого давления по ул. Волкова, ул. Песчаной в х. Новопеховский - Первый Тбилисского района.</td><td>Стадия</td><td>Лист</td><td>Листов</td></tr><tr><td colspan="2">Директор</td><td colspan="2">Якунин</td><td></td><td></td><td rowspan="2">П</td><td rowspan="2">8</td><td rowspan="2">11</td></tr><tr><td colspan="2">ГИП</td><td colspan="2">Бородинова</td><td></td><td></td></tr><tr><td colspan="2">Разработал</td><td colspan="2">Белянкин</td><td></td><td></td><td colspan="4">Сведения о частях границ выделенных 2/М</td><td colspan="3">Градостроительный цен</td></tr><tr><td colspan="2"></td><td colspan="2"></td><td></td><td></td><td colspan="7"></td></tr></table>													Заказчик: Администрация Ванновского с													ПМ59п-19/07-1																									Изм.	Кол.	Лист	Док.	Подпись	Дата	Проект планировки и межевания территории для размещения распределительного газопровода низкого давления по ул. Волкова, ул. Песчаной в х. Новопеховский - Первый Тбилисского района.				Стадия	Лист	Листов	Директор		Якунин				П	8	11	ГИП		Бородинова				Разработал		Белянкин				Сведения о частях границ выделенных 2/М				Градостроительный цен															
													Заказчик: Администрация Ванновского с																																																																																																	
													ПМ59п-19/07-1																																																																																																	
Изм.	Кол.	Лист	Док.	Подпись	Дата								Проект планировки и межевания территории для размещения распределительного газопровода низкого давления по ул. Волкова, ул. Песчаной в х. Новопеховский - Первый Тбилисского района.				Стадия	Лист	Листов																																																																																											
Директор		Якунин															П	8	11																																																																																											
ГИП		Бородинова																																																																																																												
Разработал		Белянкин											Сведения о частях границ выделенных 2/М				Градостроительный цен																																																																																													
38	39	2.15	85	86	6.60																																																																																																									
39	40	3.98	86	87	54.53																																																																																																									
40	41	20.29	87	88	37.50																																																																																																									
41	42	3.29	88	89	54.39																																																																																																									
42	43	52.29	89	90	61.38																																																																																																									
43	44	97.31	90	91	32.06																																																																																																									
44	45	96.83	91	92	7.24																																																																																																									
45	46	7.27	92	93	124.15																																																																																																									
46	47	39.51	93	94	6.70																																																																																																									

СВЕДЕНИЯ О ЧАСТЯХ ГРАНИЦ ВЫДЕЛЯЕМЫХ ЗЕМЕЛЬНЫХ УЧАСТКОВ																
Обозначение части границ		Горизонтальное положение, м		Обозначение части границ		Горизонтальное положение, м										
от т.	до т.			от т.	до т.											
168	169	13.17		21	56	15.06										
169	170	17.49		56	61	4.00										
170	171	6.90		61	201	176.48										
171	172	286.19		201	202	12.10										
172	173	53.89		202	203	142.00										
173	174	129.51		203	106	27.98										
174	175	41.93		106	115	4.00										
175	135	9.43		115	154	9.31										
176	177	3.02		154	164	4.15										
177	178	14.57		164	153	4.00										
178	179	15.76		153	116	5.32										
179	180	58.72		116	105	4.00										
180	181	93.31		105	204	28.92										
181	11	45.95		204	205	141.79										
11	24	4.00		205	206	12.19										
24	51	15.45		206	62	177.70										
51	66	4.00		62	55	4.00										
66	182	11.92		55	22	14.08										
182	183	32.94		22	21	4.00										
183	184	10.21														
184	185	2.17														
185	186	139.45														
186	187	89.38														
187	100	68.15														
100	121	4.00														
121	148	13.89														
148	147	4.00														
147	122	7.94														
122	99	4.00														
99	188	5.16														
188	189	69.24														
189	190	88.92														
190	191	135.66														
191	192	2.19														
192	193	14.35														
193	194	32.90														
194	67	18.58														
67	50	4.00														
50	25	7.43														
25	10	4.00														
10	195	47.37														
195	196	92.71														
196	197	58.99														
197	198	11.96														
198	199	7.54														
199	200	0.90														
200	176	3.01														

						Заказчик: Администрация Ванновского с/п				
						ПМ 59п-19/07-16				
Изм.	Кол.	Лист	Док.	Подпись	Дата	Проект планировки и межевания территории для размещения распределительного газопровода низкого давления по ул. Волкова, ул. Песчаной в х. Новопеховский - Первый Тбилисского района.		Стадия	Лист	Листов
Директор		Якунин						П	9	11
ГИП		Бородинова								
Разработал		Белянкин								
						Сведения о частях границ выделяемых З/У.		Градостроительный центр Тбилисского района		

СВЕДЕНИЯ О ХАРАКТЕРНЫХ ТОЧКАХ ВЫДЕЛЯЕМЫХ ЗЕМЕЛЬНЫХ УЧАСТКОВ																																															
Обозначение характерных точек границы	Координаты, м		Обозначение характерных точек границы	Координаты, м		Обозначение характерных точек границы	Координаты, м		Обозначение характерных точек границы	Координаты, м																																					
	Х	У		Х	У		Х	У		Х	У																																				
1	511805.5323	2248196.7146	46	511804.8242	2248623.2636	91	512157.8831	2248589.8461	129	512158.3768	2248596.7494																																				
2	511799.1942	2248256.4693	47	511804.6559	2248662.7556	92	512154.4600	2248596.2413	130	512161.8805	2248590.1403																																				
3	511794.0542	2248344.2208	48	511798.3693	2248850.0727	93	512153.0745	2248720.5575	131	512163.0167	2248557.7993																																				
4	511789.3485	2248375.1629	49	511788.4930	2248849.8777	94	512156.1478	2248726.5162	132	512163.6920	2248496.3017																																				
5	511780.9544	2248653.0364	50	511786.6685	2248922.8932	95	512155.7922	2248761.5668	133	512163.7403	2248442.0379																																				
6	511776.6281	2248705.5832	51	511793.3969	2248927.1121	96	512154.2632	2248823.7152	134	512163.1653	2248405.5717																																				
7	511775.4342	2248805.5516	52	511790.5029	2249104.0843	97	512152.4375	2248919.1650	135	512162.9502	2248401.5753																																				
8	511774.6809	2248884.5559	53	511785.4079	2249254.8970	98	512155.1860	2248919.1763	136	512158.5010	2248349.2220																																				
9	511775.5025	2248916.3167	54	511784.6334	2249260.7012	99	512154.6587	2248943.4577	137	512155.3775	2248342.7648																																				
10	511775.2618	2248922.4224	55	511784.5728	2249262.0072	100	512148.6000	2248947.2067	138	512150.6231	2248317.2663																																				
11	511774.0328	2248926.3985	56	511785.4302	2249266.0475	101	512148.4086	2248952.0568	139	512137.2390	2248294.2476																																				
12	511768.9677	2249195.0616	57	511782.6609	2249346.5421	102	512151.2040	2248961.3672	140	512168.5101	2248405.2469																																				
13	511762.6225	2249369.9141	58	511781.3806	2249441.8821	103	512149.2535	2249135.7272	141	512169.8647	2248442.9495																																				
14	511763.1488	2249424.6272	59	511785.3725	2249441.9290	104	512148.9320	2249262.4823	142	512167.6023	2248572.6537																																				
15	511766.5088	2249433.5887	60	511786.6727	2249346.5856	105	512148.2430	2249281.4432	143	512167.5175	2248626.3578																																				
16	511766.5108	2249441.5841	61	511789.4133	2249266.2004	106	512147.1276	2249285.4046	144	512164.3827	2248913.0344																																				
17	511770.4429	2249441.5961	62	511788.5599	2249262.1524	107	512147.1276	2249285.4046	145	512167.1175	2248919.4736																																				
18	511770.4402	2249433.1633	63	511788.6449	2249260.2471	108	512147.0879	2249349.0307	146	512166.8627	2248936.0670																																				
19	511767.1018	2249424.2775	64	511789.4224	2249254.3544	109	512150.4267	2249383.1363	147	512166.5635	2248943.9030																																				
20	511766.5771	2249369.9542	65	511794.4961	2249104.5708	110	512154.1083	2249435.6759	148	512166.4210	2248947.9072																																				
21	511770.3745	2249265.4977	66	511797.3740	2248927.2818	111	512158.0795	2249435.4101	149	512166.3744	2248949.2160																																				
22	511770.5154	2249261.5045	67	511790.6378	2248923.0445	112	512154.3660	2249382.7528	150	512164.7962	2248957.5474																																				
23	511772.9367	2249195.0207	68	511792.3453	2248853.9560	113	512151.0395	2249348.5927	151	512164.7258	2248961.9910																																				
24	511777.9651	2248926.4573	69	511802.2022	2248854.1538	114	512150.3020	2249307.8624	152	512161.0000	2248961.9391																																				
25	511779.2339	2248922.5983	70	511808.6732	2248662.7322	115	512151.1164	2249285.5274	153	512157.5484	2249281.7355																																				
26	511779.5057	2248916.2629	71	511808.8164	2248621.0047	116	512152.2375	2249281.5803	154	512160.4423	2249285.8302																																				
27	511778.6035	2248885.1002	72	511802.3976	2248617.2578	117	512152.9283	2249262.9005	155	512160.2500	2249290.8344																																				
28	511779.2890	2248805.4356	73	511803.9111	2248522.7106	118	512153.2212	2249135.6766	156	512159.9187	2249376.2976																																				
29	511780.5724	2248705.2239	74	511807.4802	2248424.9775	119	512155.2125	2248960.9292	157	512161.6408	2249420.1655																																				
30	511784.8622	2248653.0148	75	511807.9864	2248369.4161	120	512152.4047	2248951.6122	158	512163.1138	2249440.6487																																				
31	511793.3555	2248375.2881	76	511804.6007	2248369.2646	121	512152.5708	2248947.3797	159	512167.0122	2249440.3693																																				
32	511798.0045	2248344.3901	77	511805.1256	2248356.9557	122	512158.6082	2248943.6041	160	512165.5290	2249419.6728																																				
33	511803.1837	2248255.9590	78	511809.3764	2248357.1245	123	512159.2518	2248915.2094	161	512163.8976	2249376.5550																																				
34	511809.0494	2248201.0892	79	511809.6756	2248350.7637	124	512156.5199	2248915.1940	162	512164.2414	2249288.9282																																				
35	511815.0463	2248201.7136	80	511812.5803	2248319.3636	125	512158.2025	2248823.2536	163	512164.5142	2249281.9308																																				
36	511812.3256	2248228.0218	81	511816.2781	2248227.8889	126	512159.7781	2248761.4984	164	512161.5070	2249281.8539																																				
37	511808.6388	2248319.0351	82	511819.3537	2248198.1813	127	512160.1140	2248725.6217	165	512164.9115	2248965.9910																																				
38	511805.6643	2248350.6906	83	512133.8838	2248296.3139	128	512157.0030	2248719.4114	166	512168.6427	2248966.0328																																				
39	511805.5589	2248352.9801	84	512146.9689	2248318.7439	<table><tr><td colspan="6">Заказчик: Администрация Ванновского с/п</td></tr><tr><td colspan="6">ПМ 59п-19/07-16</td></tr><tr><td colspan="6">Проект планировки и межевания территории для размещения распределительного газопровода низкого давления по ул. Волкова, ул. Песчаной в х. Новопеховский - Первый Тбилисского района.</td></tr><tr><td colspan="6">Сведения о характерных точках выделяемых З/У.</td></tr><tr><td colspan="6">Градостроительный центр Тбилисского района</td></tr><tr><td colspan="6"></td></tr></table>						Заказчик: Администрация Ванновского с/п						ПМ 59п-19/07-16						Проект планировки и межевания территории для размещения распределительного газопровода низкого давления по ул. Волкова, ул. Песчаной в х. Новопеховский - Первый Тбилисского района.						Сведения о характерных точках выделяемых З/У.						Градостроительный центр Тбилисского района											
Заказчик: Администрация Ванновского с/п																																															
ПМ 59п-19/07-16																																															
Проект планировки и межевания территории для размещения распределительного газопровода низкого давления по ул. Волкова, ул. Песчаной в х. Новопеховский - Первый Тбилисского района.																																															
Сведения о характерных точках выделяемых З/У.																																															
Градостроительный центр Тбилисского района																																															
40	511801.5693	2248352.8089	85	512151.6567	2248344.1545																																										
41	511800.6874	2248373.0636	86	512154.5588	2248350.2203																																										
42	511803.9700	2248373.2237	87	512159.2432	2248404.3532																																										
43	511803.4780	2248425.4505	88	512159.7869	2248441.9392																																										
44	511799.9793	2248522.8186	89	512159.7170	2248496.3852																																										
45	511798.5516	2248619.5919	90	512159.0581	2248557.7476																																										

СВЕДЕНИЯ О ХАРАКТЕРНЫХ ТОЧКАХ
ВЫДЕЛЯЕМЫХ ЗЕМЕЛЬНЫХ УЧАСТКОВ

Обозначение характерных точек границы	Координаты, м	
	X	
167	512168.7909	2248957.6759
168	512170.3631	2248949.4169
169	512170.8425	2248936.2904
170	512171.1084	2248918.8400
171	512168.3814	2248912.3469
172	512171.4941	2248626.2144
173	512171.5278	2248572.3806
174	512173.7107	2248442.8394
175	512172.3318	2248401.0316
176	511565.0365	2248896.1118
177	511562.0524	2248895.8805
178	511560.9998	2248910.3925
179	511576.6001	2248911.5583
180	511635.0394	2248918.4105
181	511728.0273	2248924.4965
182	511809.1948	2248927.7907
183	511842.1559	2248928.2434
184	511852.3971	2248928.4920
185	511852.3614	2248930.0797
186	511991.7779	2248934.6340
187	512080.7979	2248940.5633
188	512149.5650	2248943.2910
189	512080.7494	2248936.5371
190	511992.0347	2248930.6279
191	511856.4868	2248926.2171
192	511856.5356	2248924.6434
193	511842.1139	2248924.2461
194	511809.1986	2248923.8352
195	511727.9917	2248920.5055
196	511635.5603	2248914.4712
197	511577.1042	2248907.5698
198	511565.1853	2248906.6956
199	511565.7181	2248899.1446
200	511564.8403	2248899.0701
201	511965.7939	2249272.4467
202	511977.5484	2249275.4631
203	512119.3233	2249284.5594
204	512119.4444	2249280.5762
205	511977.9138	2249271.5106
206	511966.1746	2249268.4786

СВЕДЕНИЯ ОБ ОБРАЗУЕМЫХ ЗЕМЕЛЬНЫХ УЧАСТКАХ

Условный №	Горизонтальное положение, м	Площадь кв. м	Вид разрешённого использования	Примечания.
ЗУ-1	766.81	3067.24	Инженерные сети	Необходимо наложение сервитута на часть земельного участка или исправление кадастровой ошибки.
ЗУ-2	556.07	2224.28	Инженерные сети	Необходимо наложение сервитута на часть земельного участка или исправление кадастровой ошибки.
ЗУ-3	817.73	3272.92	Инженерные сети	Необходимо наложение сервитута на часть земельного участка или исправление кадастровой ошибки.
ЗУ-4	365.08	1460.32	Инженерные сети	
ЗУ-5	195.76	780.04	Инженерные сети	
ЗУ-6	492.59	1970.36	Инженерные сети	
ЗУ-7	370.77	1484.08	Инженерные сети	
ЗУ-8	150.64	602.56	Инженерные сети	Необходимо наложение сервитута на часть земельного участка или исправление кадастровой ошибки.
ЗУ-9	1120.08	4480.32	Инженерные сети	Необходимо наложение сервитута на часть земельного участка или исправление кадастровой ошибки.
ЗУ-10	622.25	2489	Инженерные сети	
ЗУ-11	387.72	1550.88	Инженерные сети	

						Заказчик: Администрация Ванновского с/п			
						ПМ 59п-19/07-16			
Изм.	Кол.	Лист	Док.	Подпись	Дата	Проект планировки и межевания территории для размещения распределительного газопровода низкого давления по ул. Волкова, ул. Песчаной в х. Новопеховский - Первый Тбилисского района.	Стадия	Лист	Листов
Директор		Якунин					П	11	11
ГИП		Бородинова							
Разработал		Белянкин				Сведения о характерных точках выделяемых З/У и об образуемых З/У.	Градостроительный центр Тбилисского района		